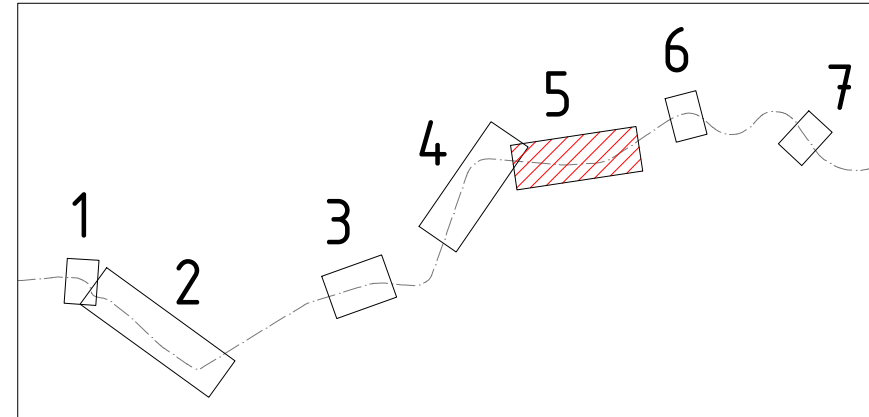




LEGENDA - dopravné značenie a dopravné zariadenia

- Existujúce
- zvislé trvalé dopravné značenie - EXISTUJÚCE (vyzobrazenie značiek v zmysle vyhl. č. 9/2009)
 - zvislé trvalé dopravné značenie - ODSTRÁNENÉ (vyzobrazenie značiek v zmysle vyhl. č. 9/2009)
- Navrhované
- zvislé trvalé dopravné značenie - NAVRHOVANÉ (vyzobrazenie značiek v zmysle vyhl. VL 6/2023)



OBJEDNÁVATEL :  BANSKOBYSŤRICKÝ SAMOSPRÁVNÝ KRAJ Námestie SNP 23, 974 01 Banská Bystrica		ZHOTOVITEĽ :  AFRY CZ s.r.o. ORGANIZAČNÁ ZLOŽKA SLOVENSKO PLYNÁRENSKÁ 7/A 821 09 BRATISLAVA tel.: +421 908 136 191 www.afry.cz	
HLAVNÝ INŽINIER PROJEKTU: Ing. ubica Cigerová	ZODPOVEDNÝ PROJEKTANT: Ing. Jozef Filipovič	VYPRACOVAL: Ing. Klaudia Eliášová	KONTROLOVAL: Ing. ubica Cigerová
NÁZOV STAVBY: REKONŠTRUKCIA CESTY A MOSTOV II/527 VEĽKÝ KRŤIŠ - SUCHÁŇ (HRANICA OKRESU VK/KA); KUMULATÍVNE STANIČENIE KM 48,947 - 67,587; V. ETAPA; ÚSEK 2.			
STAVEBNÝ OBJEKT:			
PRÍLOHA:			
KRAJ / OKRES:	Banskobystrický / Veľký Krť	AS :	VÝKRES :
DÁTUM:	12/2023	D. 5.1.6	
STUPEŇ :	DSPRS		
MIERKA:	1:1000		
PO ET A4:	5x4		
ZÁKAZKY	2023/0212		

VÝKAZ NAVRHOVANÉHO DOPRAVNÉHO ZNAČENIA	
120 - 1 ks	
	601-50 / T, c = 0,12 / pozdĺžna súvislá čiara (okrajová)
	602-76 / T 3-3 / pozdĺžna prerušovaná čiara (stredová)

OBJEDNÁVATEL :  BANSKOBYSŤRICKÝ SAMOSPRÁVNÝ KRAJ Námestie SNP 23, 974 01 Banská Bystrica		ZHOTOVITEĽ :  AFRY CZ s.r.o. ORGANIZAČNÁ ZLOŽKA SLOVENSKO PLYNÁRENSKÁ 7/A 821 09 BRATISLAVA tel.: +421 908 136 191 www.afry.cz	
HLAVNÝ INŽINIER PROJEKTU: Ing. ubica Cigerová	ZODPOVEDNÝ PROJEKTANT: Ing. Jozef Filipovič	VYPRACOVAL: Ing. Klaudia Eliášová	KONTROLOVAL: Ing. ubica Cigerová
NÁZOV STAVBY: REKONŠTRUKCIA CESTY A MOSTOV II/527 VEĽKÝ KRŤIŠ - SUCHÁŇ (HRANICA OKRESU VK/KA); KUMULATÍVNE STANIČENIE KM 48,947 - 67,587; V. ETAPA; ÚSEK 2.			
STAVEBNÝ OBJEKT:			
PRÍLOHA:			
KRAJ / OKRES:	Banskobystrický / Veľký Krť	AS :	VÝKRES :
DÁTUM:	12/2023	D. 5.1.6	
STUPEŇ :	DSPRS		
MIERKA:	1:1000		
PO ET A4:	5x4		
ZÁKAZKY	2023/0212		